



BORSOD-ABAÚJ-ZEMPLÉN MEGYEI
KORMÁNYHIVATAL

Ügyiratszám: BOH/01/2956-8/2016.

Ügyintéző: Berta Béla

Telefon: 06/46/503-428

Tárgy: Vadászterület határának megállapítása

Hiv. szám: -

Melléklet: 1 db

Vadászterület határának kijelölése tárgyában hivatalból folytatott eljárásban elsőfokú vadászati hatósági jogkörben eljárva meghoztam az alábbi

HATÁROZATOT

A **658801** kódszámú vadászterület határát 2017. március 1-jétől a vadászterületre vonatkozó vadgazdálkodási üzemterv hatályának lejáratáig **az alábbiak szerint állapítom meg:**

Kiindulási pont Tisza folyó és a Taktaközi öntöző főcsatorna találkozási pontja. Innen a Tisza folyó (VTE határ) a Taktabáj 0101/2 hrsz. út találkozásáig. Innen a Taktabáj 0101/2 hrsz. út, Taktabáj 086/a hrsz. töltés, Csobaj 082/1, 098/4, hrsz. csatorna, Taktabáj – Csobaj közút. Innen a Taktabáj belterület, Taktabáj 017, 020/1 hrsz. út, Tarcal 0373, 0366, 0364, hrsz. földutak, Tarcal 0353, 0354, 0333 hrsz. utak, Tarcal – Prügy közút találkozásáig. Innen Tarcal – Prügy közút a Szerencs – Tokaj vasútvonal találkozásáig. Innen a Szerencs – Tokaj vasútvonal a Tarcal 024 hrsz. út találkozásáig. Innen a Tarcal 024 hrsz. út, Tokaj 0191 hrsz. töltés, Tarcal 0320 hrsz. csatorna, Taktaközi öntöző főcsatorna a Tisza folyó kiindulási pontig.

Egyidejűleg a vadászterület tulajdonosi közösségét 05-658801 kódszámmal nyilvántartásba veszem.

A vadászterület becsült kiterjedése: 7080 ha.

Jelen határozat ellen fellebbezés benyújtására kizárólag az jogosult, aki a Borsod-Abaúj-Zemplén Megyei Kormányhivatal által a 658801 kódszámú vadászterület határára vonatkozó ajánlására módosító javaslatot tett.

A Nemzeti Élelmiszerlánc-biztonsági Hivatalhoz címzett fellebbezést a jelen döntés közzétételétől számított tizenöt napon belül kell előterjeszteni a Borsod-Abaúj-Zemplén Megyei Kormányhivatalnál. A fellebbezést indokolni kell.

A fellebbezési eljárás igazgatási szolgáltatási díja 10.000 forint, amelyet a fellebbezés benyújtásával egyidejűleg a Nemzeti Élelmiszerlánc-biztonsági Hivatal Magyar Államkincstárnál vezetett 10032000-00289782-00000000 számú fizetési számlájára átutalás vagy fizetési számlára történő készpénzbefizetés útján kell megfizetni. A fizetési megbízás közlemény rovatában fel kell tüntetni jelen határozat számát, az ügyfél nevét és adószámát, illetve adóazonosító jelét. A jogorvoslati díj befizetését igazoló bizonylatot a jogorvoslati kérelemhez csatolni kell.

INDOKOLÁS

A Borsod-Abaúj-Zemplén Megyei Kormányhivatal – a vad védelméről, a vadgazdálkodásról, valamint a vadászatról szóló 1996. évi LV. törvény (a továbbiakban: Vtv.) 11/A. § (2) bekezdése alapján – hivatalból 2016. március 31. napján hirdetményi úton BOH/01/2956-1/2016. számú ajánlást tett közzé a 2017. március 1-jétől kezdődő vadgazdálkodási üzemtervi időszakra a 658801 kódszámú vadászterület határára vonatkozóan.

A Vtv. 11/A. § (5) bekezdés szerint az ajánlással érintett vadászterület földtulajdonosa az ajánlásra

- a) a vadászterület határaival kapcsolatos módosító javaslatot, illetve
- b) új vadászterület kialakítását célzó javaslatot [az a) és b) pont a továbbiakban együtt: módosító javaslat] nyújthat be a vadászati hatósághoz a hatályos vadgazdálkodási üzemtervi ciklus utolsó vadászati évének május 15. napjáig.

Eljárásom során megállapítottam, hogy a 658801 kódszámú vadászterület határára vonatkozó ajánlásra a jogszabályban meghatározott határidőig érvényes módosító javaslat nem érkezett.

A Vtv. 11/A. § (10) bekezdése szerint, ha a vadászati hatóság ajánlásában szereplő vadászterület határára nem érkezik érvényes módosító javaslat, a vadászati hatóság a vadászterület határának megállapítására vonatkozó szabályok szerint hivatalból megállapítja a vadászterület határát.

A Vtv. 8. § (1) bekezdés alapján vadászterületnek minősül – hasznosítási formájától függetlenül – az a földterület, valamint vízfelület, amelynek kiterjedése a háromezer hektárt eléri, és szemközti határvonalainak távolsága legalább háromezer méter, továbbá, ahol a vad

- a) a szükséges táplálékot megtalálja,
- b) természetes szaporodási feltételei, valamint
- c) természetes mozgásigénye, búvóhelye, nyugalma adott.

A Vtv. 8. § (2) bekezdése szerint, nem minősül vadászterületnek, és a vadászterület kiterjedésének megállapításánál figyelmen kívül kell hagyni az azon található

- a) település közigazgatási belterületét, valamint
- b) lakóingatlanul szolgáló bekerített külterületi ingatlan,
- c) tanya, valamint major,
- d) temető,
- e) nem mező-, erdő- vagy vadgazdálkodási célból bekerített hely,
- f) repülőtér,
- g) közút, valamint a közút és annak fel- és lehajtója által határolt, továbbá
- h) vasút

területét.

A Vtv. 8. § (3) bekezdése alapján a vadászterület határa nem terjedhet át a vadgazdálkodási tájegység határán.

A vad védelméről, a vadgazdálkodásról, valamint a vadászatról szóló 1996. évi LV. törvény végrehajtásának szabályairól szóló 79/2004. (V. 4.) FVM rendelet (továbbiakban: Vhr.) 3. § (4) bekezdése szerint, a vadászterület határa a Vtv. 8. §-a és 19. § (2) bekezdése alkalmazásában olyan, tartós nyomvonalas létesítmény, vonalas jellegű természeti tereptárgy, erdőtag határvonala vagy közigazgatási határvonal lehet, amelynek nyomon követhetősége és beazonosíthatósága az üzemtervi időszak végéig fennmarad.

A Vtv. 19. § (2) bekezdése szerint a vadászterület határának megállapításánál figyelemmel kell lenni:

- a) a vadászterület rendeltetésére;
- b) a vadászterületté minősíthető föld tulajdoni, használati viszonyaira;
- c) a vad mozgási körére, életfeltételeire, védelmére, valamint az élőhely ökológiai adottságaira;
- d) az érintett földrészeket művelési ágára;
- e) a területen mező-, erdő- vagy vadgazdálkodási tevékenységet folytató szervezet belső szervezeti felépítésére;
- f) a biztonságos vadászat lehetőségére;
- g) az erdőterv betartásának lehetőségére;
- h) államhatár esetében a szükséges védőtávolságra, továbbá arra, hogy
- i) zárványterület ne keletkezzen;
- j) a háromezer hektár vagy azt meghaladó természetvédelem alatt álló területek – a védelmükhöz szükséges övezettel együtt – lehetőleg önálló vadászterületet képezzenek;
- k) a háromezer hektárnál kisebb területű természetvédelem alatt álló területek lehetőleg egy vadászterületre essenek;
- l) a vadászterület határának egyértelmű azonosíthatóságára, tartósságára és nyomon követhetőségére.

A Vtv. 20. § (1) bekezdése alapján, a vadászterület határának megállapítása a vadgazdálkodási üzemterv időtartamára szól, és ezen időtartam alatt köti a mindenkori földtulajdonosokat.

A vadászterület határának megállapításával kapcsolatos eljárásom során megvizsgáltam a kijelölésre tervezett vadászterület határát és megállapítottam, hogy a vadászterület kiterjedése a háromezer hektárt eléri, és szemközti határvonalainak távolsága legalább háromezer méter vagy térképen mérve a szemközti vonalak távolsága kevesebb mint kétezer méter hosszán nem éri el a háromezer méter távolságot, továbbá, a vad a területen a szükséges táplálékot megtalálja, természetes szaporodási feltételei, valamint természetes mozgásigénye, búvóhelye, nyugalma adott.

A vadászterület határának kijelölése megfelel vadászterület rendeltetésének, a vadászterületté minősíthető föld tulajdoni, használati viszonyainak, a vad mozgási körének, életfeltételeinek, védelmének, valamint az élőhely ökológiai adottságainak, az érintett földrészeket művelési ágának, a biztonságos vadászat lehetőségének továbbá az erdőterv betarthatóságának, zárványterület nem keletkezett. A vadászterület határa egyértelműen azonosítható, tartóssága, nyomon követhetősége és beazonosíthatósága az üzemtervi időszak végéig fennmarad.

A megyei kormányhivatalok mezőgazdasági feladatainak meghatározásáról szóló 68/2015. (III.30.) Korm. rendelet 40. §-a alapján, a vadászterület határának megállapítására irányuló eljárásban, ha a vadászterület védett természeti területet osztana meg, szakkérdésként kell vizsgálni, hogy a vadászterület megállapítása a természet védelmére vonatkozó nemzeti és közösségi jogi követelményeknek a megkeresésben foglaltaknak megfelel-e.

Ezen szakkérdést hatóságom megvizsgálta, mellyel kapcsolatban az alábbi megállapítást tettem. A vadászterület megállapítása a természet védelmére vonatkozó nemzetközi és közösségi jogi követelményeknek a megkeresésben foglaltak szerint megfelel.

A Vtv. 6. § (2) bekezdése szerint a vadászterület határát megállapító határozat alapján az érintett földtulajdonosok vadászati joggal rendelkező közösséget (a továbbiakban: tulajdonosi közösség) alkotnak. A tulajdonosi közösséget, valamint a tulajdonosi közösség képviselőjét a vadászati hatóság nyilvántartásba veszi, illetve az e törvény végrehajtására kiadott rendeletben foglaltak esetén a nyilvántartásból törli.

A Vhr. 2. § (1) bekezdése alapján a vadászterület határának megállapításával egyidejűleg a vadászati hatóság a tulajdonosi közösséget a hozzá tartozó vadászterület azonosító kódszámának megjelölésével nyilvántartásba veszi. A tulajdonosi közösség nyilvántartásba vételekor a vadászterület azonosító kódszáma a vadászterület sorszámát és a vadászterület fekvése szerinti megye kódját tartalmazza.

A fentiek alapján a 05-658801 kódszámú vadászterület tulajdonosi közösségét nyilvántartásba vettem.

A fent leírtak alapján a rendelkező részben foglaltak szerint döntöttem.


Döntésemet a megyei kormányhivatalok mezőgazdasági feladatainak meghatározásáról szóló 68/2015. (III. 30.) Korm. rendelet 13. § (1)-(4) bekezdései alapján biztosított jogkörömben eljárva hoztam meg.

Határozatomat a közigazgatási hatósági eljárás és szolgáltatás általános szabályairól szóló 2004. évi CXL. törvény 71. § (1) bekezdésének és 72. § (1) bekezdésének megfelelően hoztam.

A jogorvoslat lehetőségét a Vtv. 11/C. § (2) bekezdés szerint biztosítottam.

A fellebbezési eljárás díjáról történő tájékoztatás a Nemzeti Élelmiszerlánc-biztonsági Hivatal, valamint a megyei kormányhivatalok mezőgazdasági szakigazgatási szervei előtt kezdeményezett eljárásokban fizetendő igazgatási szolgáltatási díjak mértékéről, valamint az igazgatási szolgáltatási díj fizetésének szabályairól szóló 63/2012. (VII. 2.) VM rendelet 2. § (1)-(3) bekezdésén, valamint a 4. § (1) és (3) bekezdésén alapul.

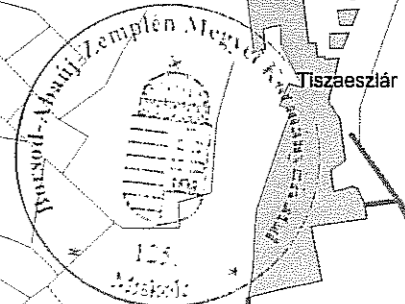
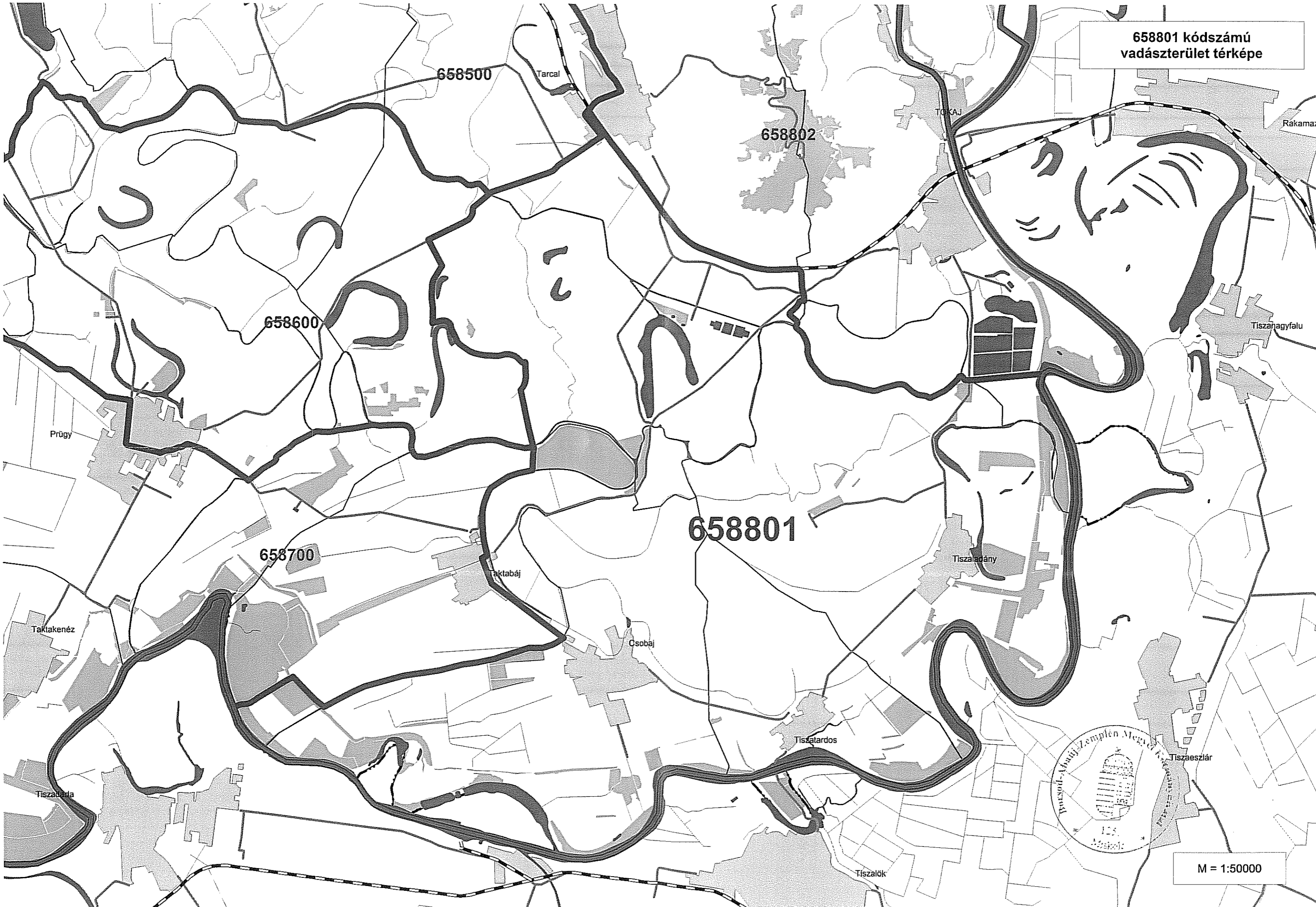
Miskolc, 2016. június 12.



Kapják:

1. Tokaj Város Önkormányzata '3910 Tokaj, Rákóczi Ferenc u. 54
2. Tarcslai Község Önkormányzata '3915 Tarcslai, Fő utca 61.
3. Tiszaladány Község Önkormányzata '3929 Tiszaladány, Kossuth Lajos út 53.
4. Tiszatardos Község Önkormányzata '3928 Tiszatardos, Kossuth Lajos u. 34.
5. Csobaj Község Önkormányzata '3927 Csobaj, Rákóczi Ferenc út 1.
6. Taktabáji Község Önkormányzata '3926 Taktabáji, Kossuth Lajos út 1.
7. Tiszalök Város Önkormányzata '4450 Tiszalök, Kossuth u. 67.
8. Tiszadada Község Önkormányzata '4455 Tiszadada, Kossuth tér 1.
9. BAZMKH Környezetvédelmi és Természetvédelmi Főosztály (emikofe@emikofe.kvvm.hu)
10. Irattár

658801 kódszámú
vadászterület térképe



M = 1:50000