


Záródeklet:

Ki függesztve: 2016. 08. 22.

Kérelmet napja: 2016. 09. 22.

Tarcal, 2016. 08. 22.



BORSOD-ABAÚJ-ZEMPLÉN MEGYEI
KORMÁNYHIVATAL

Ügyiratszám: BOH/01/2954-13/2016.

Ügyintéző: Berta Béla

Telefon: 06/46/503-428

Tárgy: Vadászterület határának megállapítása

Hiv. szám: -

Melléklet: 1 db

Vadászterület határának kijelölése tárgyában hivatalból folytatott eljárásban elsőfokú vadászati hatósági jogkörben eljárva meghoztam az alábbi

HATÁROZATOT

A **658600** kódszámú vadászterület határát 2017. március 1-jétől a vadászterületre vonatkozó vadgazdálkodási üzemterv hatályának lejáratáig **az alábbiak szerint állapítom meg:**

Kiindulási pont Tarcal – Prügy közút és a Tarcal 0282 hrsz. csatorna találkozási pontja. Innen a Tarcal – Prügy közút, Tarcal 0333, 0354, 0353, hrsz. utak, Tarcal 0364, 0366, 0373, hrsz. földutak. Innen a Prügyi-főcsatorna, majd a Prügy 0148 helyrajzi számú Pecséri - csatorna a Tarcal-Prügy közútig. Innen a Tarcal-Prügy közút, majd a Prügy 0114, 0131, 0128 hrsz. utak, Prügy 0127/4 hrsz. árok, Prügy 0127/5 hrsz. földrészlet K határvonala Prügy belterület határáig. Innen Prügy belterület É határvonala, tovább a Prügy 062 hrsz. út, Bekecs 069/a hrsz. út, Bekecs 051/b hrsz. csatorna, Szerencs 0113/1/b, 0113/2/b hrsz. Szerencs patak, Szerencs 0111, 0121/2, 0122, 0146 hrsz. földutak. Tovább a Szerencs 0156/b hrsz. csatorna, Mezőzombor 042, 026 hrsz. csatorna, Tarcal 0280/2, 0280/1, 0282 hrsz. csatorna a Tarcal – Prügy közút találkozásáig a kiindulási pontig.

Egyidejűleg a vadászterület tulajdonosi közösségét 05-658600 kódszámmal nyilvántartásba veszem.

A vadászterület becsült kiterjedése: 3220 ha.

Jelen határozat ellen fellebbezés benyújtására kizárólag az jogosult, aki a Borsod-Abaúj-Zemplén Megyei Kormányhivatal által a 658600 kódszámú vadászterület határára vonatkozó ajánlására módosító javaslatot tett.

A Nemzeti Élelmiszerlánc-biztonsági Hivatalhoz címzett fellebbezést a jelen döntés közzétételétől számított tizenöt napon belül kell előterjeszteni a Borsod-Abaúj-Zemplén Megyei Kormányhivatalnál. A fellebbezést indokolni kell.

A fellebbezési eljárás igazgatási szolgáltatási díja 10.000 forint, amelyet a fellebbezés benyújtásával egyidejűleg a Nemzeti Élelmiszerlánc-biztonsági Hivatal Magyar Államkincstárnál vezetett 10032000-00289782-00000000 számú fizetési számlájára átutalás vagy fizetési számlára történő készpénzbefizetés

útján kell megfizetni. A fizetési megbízás közlemény rovatában fel kell tüntetni jelen határozat számát, az ügyfél nevét és adószámát, illetve adóazonosító jelét. A jogorvoslati díj befizetését igazoló bizonylatot a jogorvoslati kérelemhez csatolni kell.

INDOKOLÁS

A Borsod-Abaúj-Zemplén Megyei Kormányhivatal – a vad védelméről, a vadgazdálkodásról, valamint a vadászatról szóló 1996. évi LV. törvény (a továbbiakban: Vtv.) 11/A. § (2) bekezdése alapján – hivatalból 2016. március 31. napján hirdetményi úton BOH/01/2954-1/2016. számú ajánlást tett közzé a 2017. március 1-jétől kezdődő vadgazdálkodási üzemtervi időszakra a 658600 kódszámú vadászterület határára vonatkozóan.

A Vtv. 11/A. § (5) bekezdés szerint az ajánlással érintett vadászterület földtulajdonosa az ajánlásra

- a) a vadászterület határaival kapcsolatos módosító javaslatot, illetve
- b) új vadászterület kialakítását célzó javaslatot [az a) és b) pont a továbbiakban együtt: módosító javaslat] nyújthat be a vadászati hatósághoz a hatályos vadgazdálkodási üzemtervi ciklus utolsó vadászati évének május 15. napjáig.

Rácz László 2016. május 13. napján előterjesztett kérelmében a 658600 kódszámú vadászterület határára vonatkozó ajánlást érintő módosító javaslatot nyújtott be, melyet hatóságom a BOH/01/2954-8/2016. számú végzésével befogadott.

Az érvényes módosító javaslat tárgyában a Vtv. 11/B. § (1) bekezdése alapján 2016. június 27. napján megtartott egyeztetésről felvett BOH/01/2954-12/2016. számú jegyzőkönyv tanúsága szerint a felek között nem született egyezség.

A Vtv. 11/B. § (5) bekezdése szerint egyezség hiányában a vadászati hatóság a vadászterület határának megállapítására vonatkozó szabályok szerint a vadászterület határát hivatalból állapítja meg.

A Vtv. 8. § (1) bekezdés alapján vadászterületnek minősül – hasznosítási formájától függetlenül – az a földterület, valamint vízfelület, amelynek kiterjedése a háromezer hektárt eléri, és szemközti határvonalainak távolsága legalább háromezer méter, továbbá, ahol a vad

- a) a szükséges táplálékot megtalálja,
- b) természetes szaporodási feltételei, valamint
- c) természetes mozgásigénye, búvóhelye, nyugalma adott.

A Vtv. 8. § (2) bekezdése szerint, nem minősül vadászterületnek, és a vadászterület kiterjedésének megállapításánál figyelmen kívül kell hagyni az azon található

- a) település közigazgatási belterületét, valamint
- b) lakóingatlanul szolgáló bekerített külterületi ingatlan,
- c) tanya, valamint major,
- d) temető,
- e) nem mező-, erdő- vagy vadgazdálkodási célból bekerített hely,
- f) repülőtér,
- g) közút, valamint a közút és annak fel- és lehajtója által határolt, továbbá
- h) vasút

területét.

A Vtv. 8. § (3) bekezdése alapján a vadászterület határa nem terjedhet át a vadgazdálkodási tájegység határán.

A vad védelméről, a vadgazdálkodásról, valamint a vadászatról szóló 1996. évi LV. törvény végrehajtásának szabályairól szóló 79/2004. (V. 4.) FVM rendelet (továbbiakban: Vhr.) 3. § (4) bekezdése szerint, a vadászterület határa a Vtv. 8. §-a és 19. § (2) bekezdése alkalmazásában olyan, tartós nyomvonalas létesítmény, vonalas jellegű természeti tereptárgy, erdőtag határvonala vagy közigazgatási határvonal lehet, amelynek nyomon követhetősége és beazonosíthatósága az üzemtervi időszak végéig fennmarad.

A Vtv. 19. § (2) bekezdése szerint a vadászterület határának megállapításánál figyelemmel kell lenni:

- a) a vadászterület rendeltetésére;
- b) a vadászterületté minősíthető föld tulajdoni, használati viszonyaira;
- c) a vad mozgási körére, életfeltételeire, védelmére, valamint az élőhely ökológiai adottságaira;
- d) az érintett földrészeket művelési ágára;
- e) a területen mező-, erdő- vagy vadgazdálkodási tevékenységet folytató szervezet belső szervezeti felépítésére;
- f) a biztonságos vadászat lehetőségére;
- g) az erdőterv betartásának lehetőségére;
- h) államhatár esetében a szükséges védőtávolságra, továbbá arra, hogy
- i) zárványterület ne keletkezzen;
- j) a háromezer hektár vagy azt meghaladó természetvédelem alatt álló területek – a védelmükhöz szükséges övezettel együtt – lehetőleg önálló vadászterületet képezzenek;
- k) a háromezer hektárnál kisebb területű természetvédelem alatt álló területek lehetőleg egy vadászterületre essenek;
- l) a vadászterület határának egyértelmű azonosíthatóságára, tartósságára és nyomon követhetőségére.

A Vtv. 20. § (1) bekezdése alapján, a vadászterület határának megállapítása a vadgazdálkodási üzemterv időtartamára szól, és ezen időtartam alatt köti a mindenkori földtulajdonosokat.

A vadászterület határának megállapításával kapcsolatos eljárásom során megvizsgáltam a kijelölésre tervezett vadászterület határát és megállapítottam, hogy a vadászterület kiterjedése a háromezer hektárt eléri, és szemközti határvonalainak távolsága legalább háromezer méter vagy térképen mérve a szemközti vonalak távolsága kevesebb mint kétezer méter hosszan nem éri el a háromezer méter távolságot, továbbá, a vad a területen a szükséges táplálékot megtalálja, természetes szaporodási feltételei, valamint természetes mozgásigénye, búvóhelye, nyugalma adott.

A vadászterület határának kijelölése megfelel vadászterület rendeltetésének, a vadászterületté minősíthető föld tulajdoni, használati viszonyainak, a vad mozgási körének, életfeltételeinek, védelmének, valamint az élőhely ökológiai adottságainak, az érintett földrészeket művelési ágának, a biztonságos vadászat lehetőségének továbbá az erdőterv betarthatóságának, zárványterület nem keletkezett. A vadászterület határa egyértelműen azonosítható, tartóssága, nyomon követhetősége és beazonosíthatósága az üzemtervi időszak végéig fennmarad.

A Vtv. 6. § (2) bekezdése szerint a vadászterület határát megállapító határozat alapján az érintett földtulajdonosok vadászati joggal rendelkező közösséget (a továbbiakban: tulajdonosi közösség) alkotnak. A tulajdonosi közösséget, valamint a tulajdonosi közösség képviselőjét a vadászati hatóság nyilvántartásba veszi, illetve az e törvény végrehajtására kiadott rendeletben foglaltak esetén a nyilvántartásból törli.

A Vhr. 2. § (1) bekezdése alapján a vadászterület határának megállapításával egyidejűleg a vadászati hatóság a tulajdonosi közösséget a hozzá tartozó vadászterület azonosító kódszámának megjelölésével nyilvántartásba veszi. A tulajdonosi közösség nyilvántartásba vételekor a vadászterület azonosító kódszáma a vadászterület sorszámát és a vadászterület fekvése szerinti megye kódját tartalmazza.

A fentiek alapján a 05-658600 kódszámú vadászterület tulajdonosi közösségét nyilvántartásba vettem.

A fent leírtak alapján a rendelkező részben foglaltak szerint döntöttem.


Döntésemet a megyei kormányhivatalok mezőgazdasági feladatainak meghatározásáról szóló 68/2015. (III. 30.) Korm. rendelet 13. § (1)-(4) bekezdései alapján biztosított jogkörömben eljárva hoztam meg.

Határozatomat a közigazgatási hatósági eljárás és szolgáltatás általános szabályairól szóló 2004. évi CXL. törvény 71. § (1) bekezdésének és 72. § (1) bekezdésének megfelelően hoztam.

A jogorvoslat lehetőségét a Vtv. 11/C. § (2) bekezdés szerint biztosítottam.

A fellebbezési eljárás díjáról történő tájékoztatás a Nemzeti Élelmiszerlánc-biztonsági Hivatal, valamint a megyei kormányhivatalok mezőgazdasági szakigazgatási szervei előtt kezdeményezett eljárásokban fizetendő igazgatási szolgáltatási díjak mértékéről, valamint az igazgatási szolgáltatási díj fizetésének szabályairól szóló 63/2012. (VII. 2.) VM rendelet 2. § (1)-(3) bekezdésén, valamint a 4. § (1) és (3) bekezdésén alapul.

Miskolc, 2016. augusztus 12.



Demeter Ervin
kormány megbízott

Kapják:

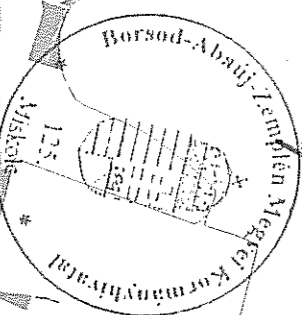
1. Szerencs Város Önkormányzata '3900 Szerencs, Rákóczi Ferenc út 89.
2. Mezőzombor Község Önkormányzata '3931 Mezőzombor, Árpád utca 11.
3. Tarcfal Község Önkormányzata '3915 Tarcfal, Fő utca 61.
4. Prügy Község Önkormányzata '3925 Prügy, Kossuth Lajos utca 3.
5. Bekecs Község Önkormányzata '3903 Bekecs, Honvéd utca 54.
6. Irattár

656701

SZERENCS

Bakacs

6567100



Tiszabuda

Takakeréz

Püty

658700

658600

658500

Mezőzombor

Mád

658600 kódszámú
vadászterület térképe

Bodógszeg

Bodókeresztúr

Tarcal

658801

Éktabaj

Csol

M = 1:50000